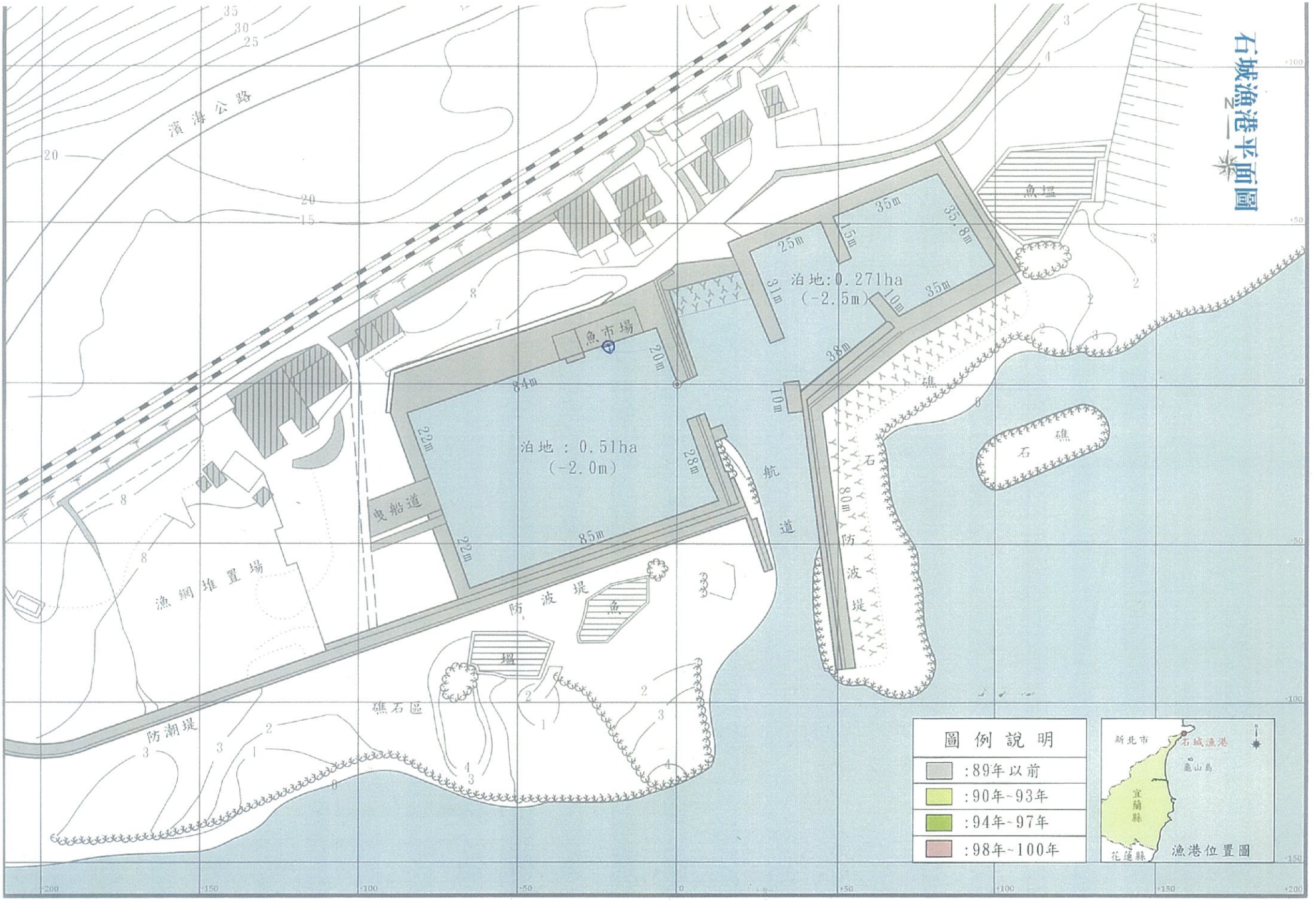
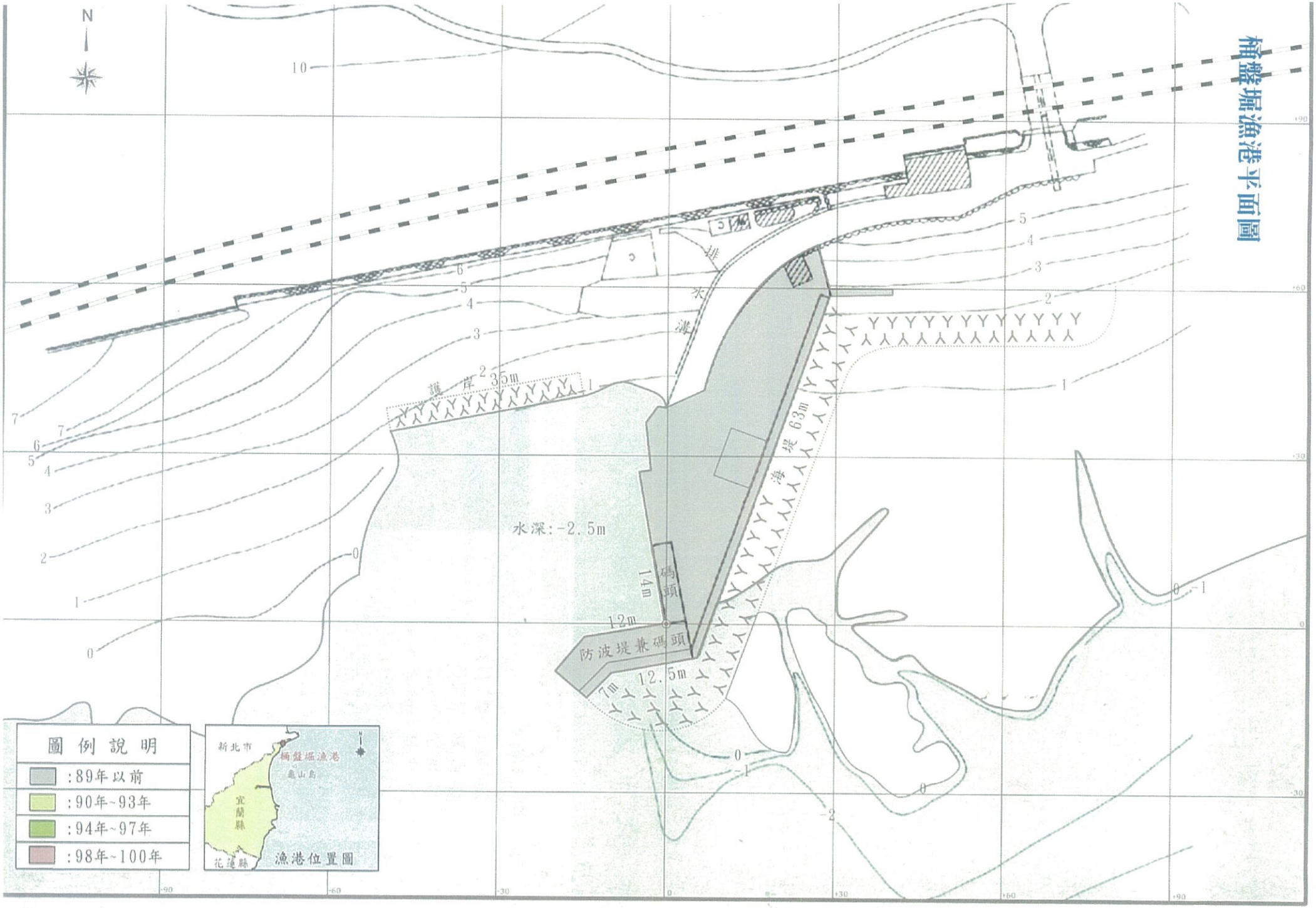
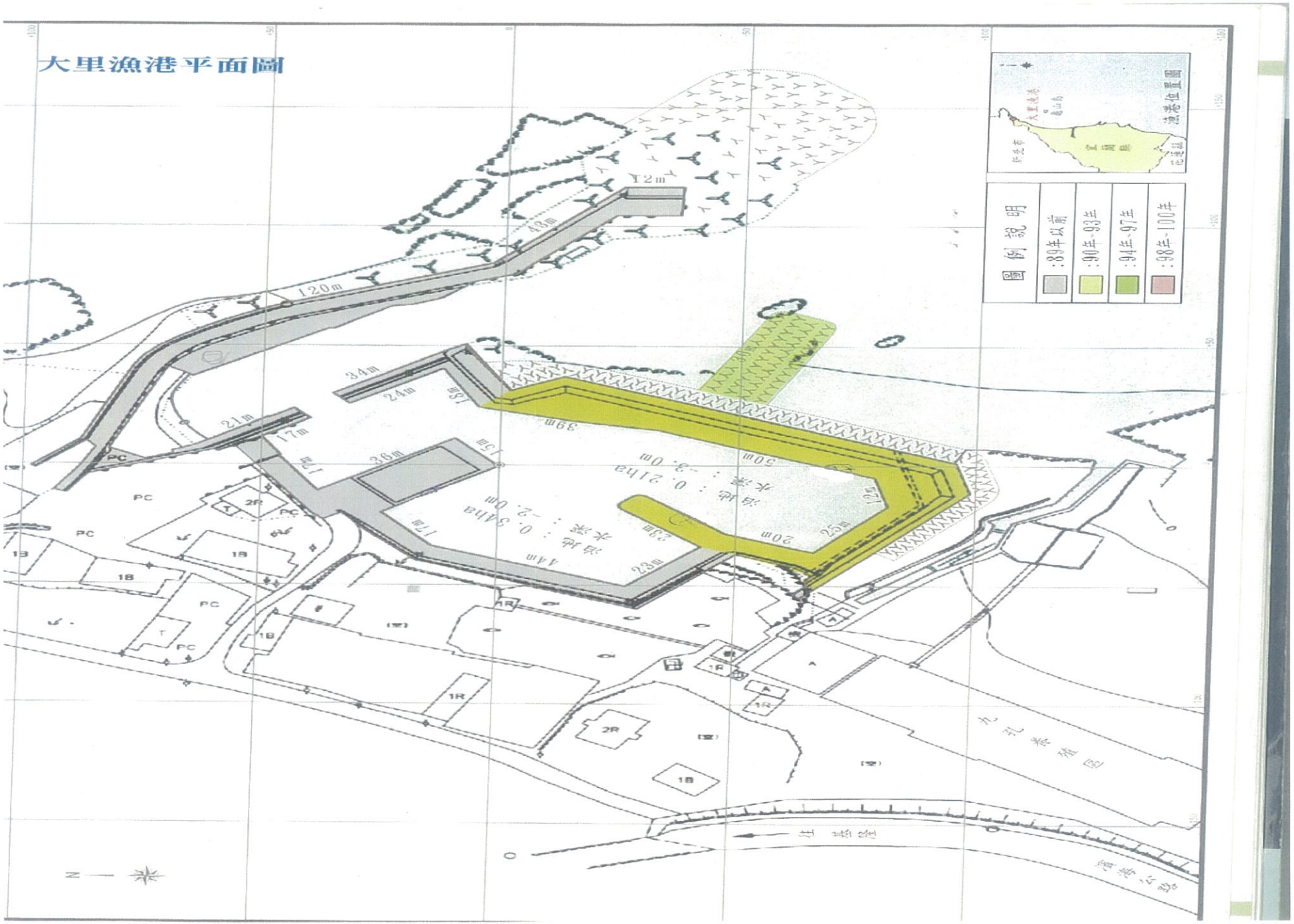

石城漁港平面圖
濱海公路
魚市場
泊地：0.51ha
(-2.0m)
泊地:0.27ha
(-2.5m)
曳船道
航道
防波堤
防潮堤
漁網堆置場
礁石區
魚礁
石礁
圖例說明
:89年以前
:90年~93年
:94年~97年
:98年~100年
新北市
石城漁港
龜山島
宜蘭縣
花蓮縣
漁港位置圖

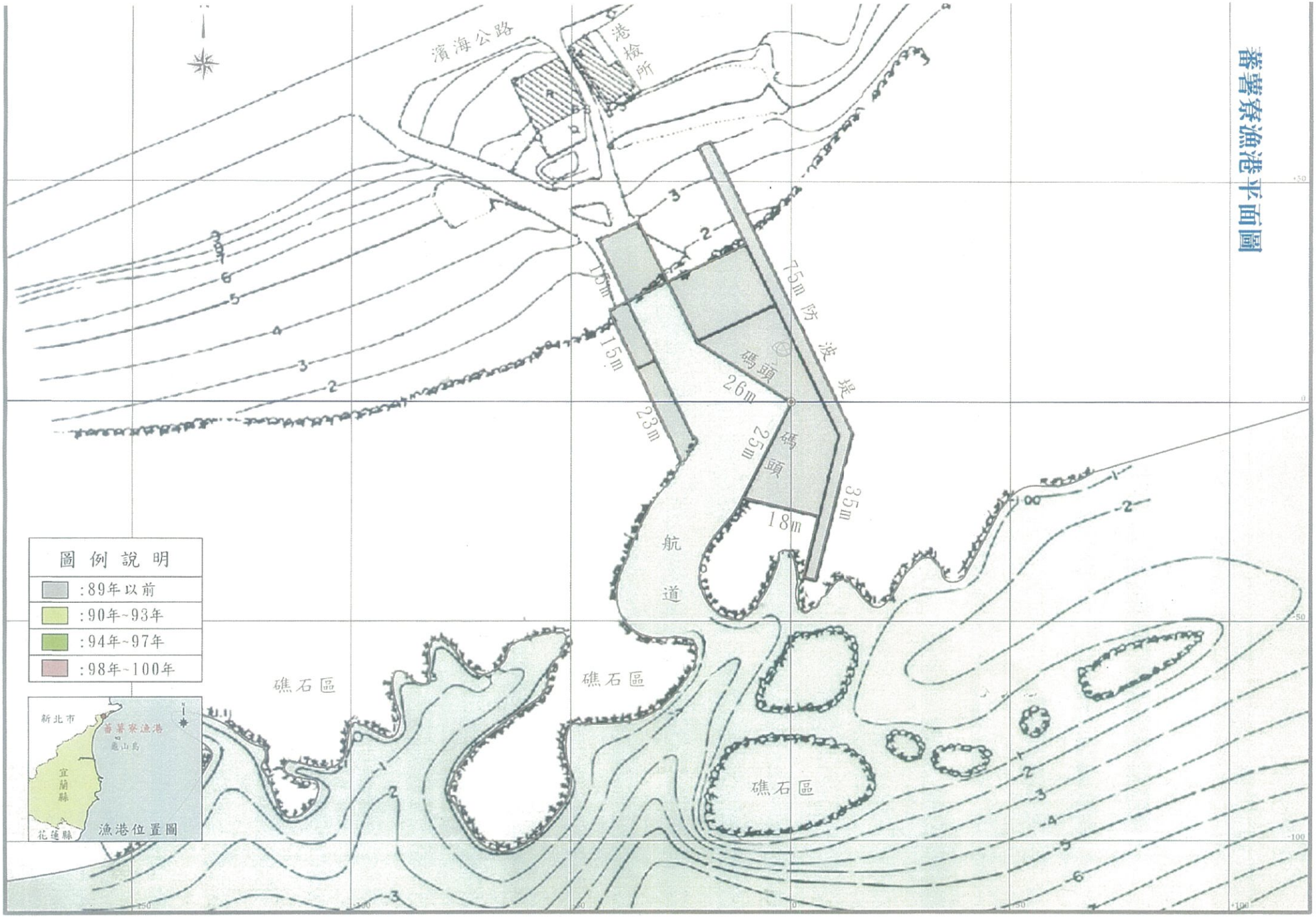
楠盤堀漁港平面圖

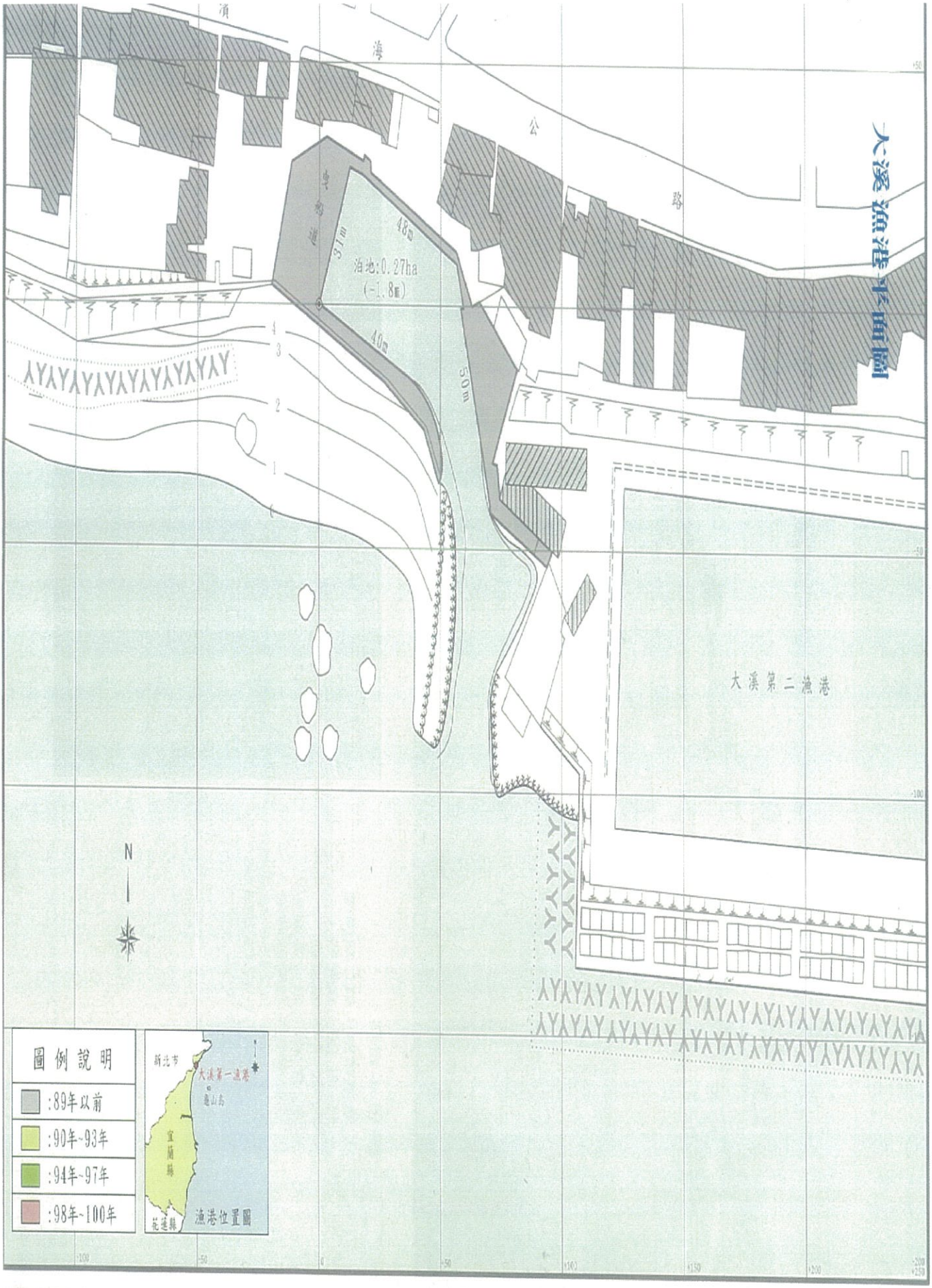

N
護岸 35m
排水溝
護岸 63m
水深：-2.5m
碼頭 14m
12m
防波堤兼碼頭
7m
12.5m
圖例說明
：89年以前
：90年~93年
：94年~97年
：98年~100年
新北市
楠盤堀漁港
龜山島
宜蘭縣
花蓮縣
漁港位置圖

大里漁港平面圖


圖例說明
:89年以前
:90年-93年
:94年-97年
:98年-100年
漁港位置圖
120m
42m
34m
24m
21m
17m
15m
39m
30m
25m
23m
20m
PC
2R
1B
1R
AR
N
九孔養殖區
往基隆
往萬里

番薯寮漁港平面圖

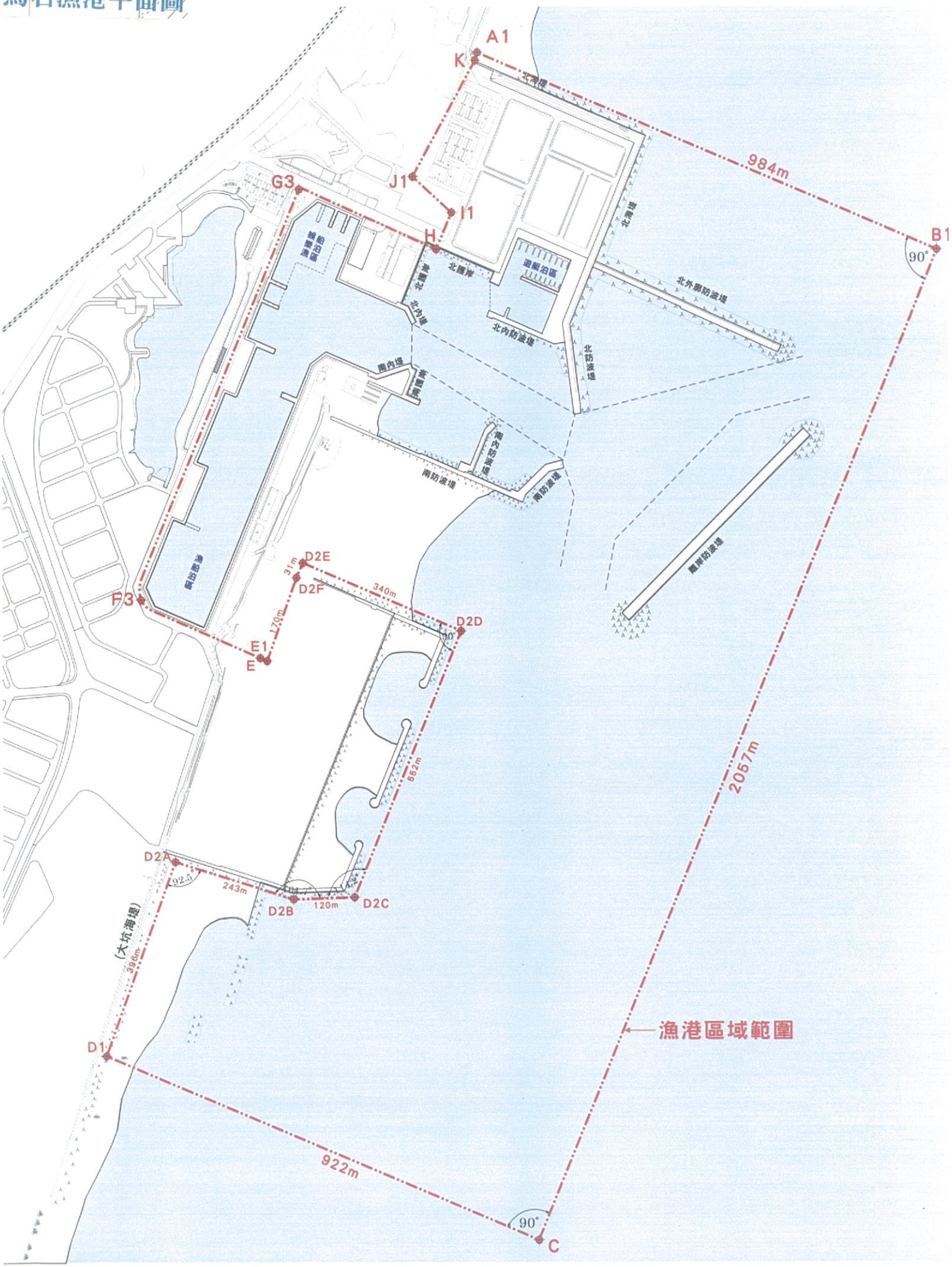

濱海公路
港檢所
75m 防波堤
碼頭
26m
25m
碼頭
35m
18m
15m
15m
23m
航道
礁石區
礁石區
礁石區
圖例說明
:89年以前
:90年~93年
:94年~97年
:98年~100年
新北市
番薯寮漁港
龜山島
宜蘭縣
花蓮縣
漁港位置圖


大溪漁港平面圖
濱
海
公
路
48m
37m
泊地:0.27ha
(-1.8m)
40m
50m
4
3
2
1
大溪第二漁港
N
圖例說明
:89年以前
:90年~93年
:94年~97年
:98年~100年
新北市
大溪第一漁港
龜山島
宜蘭縣
花蓮縣
漁港位置圖

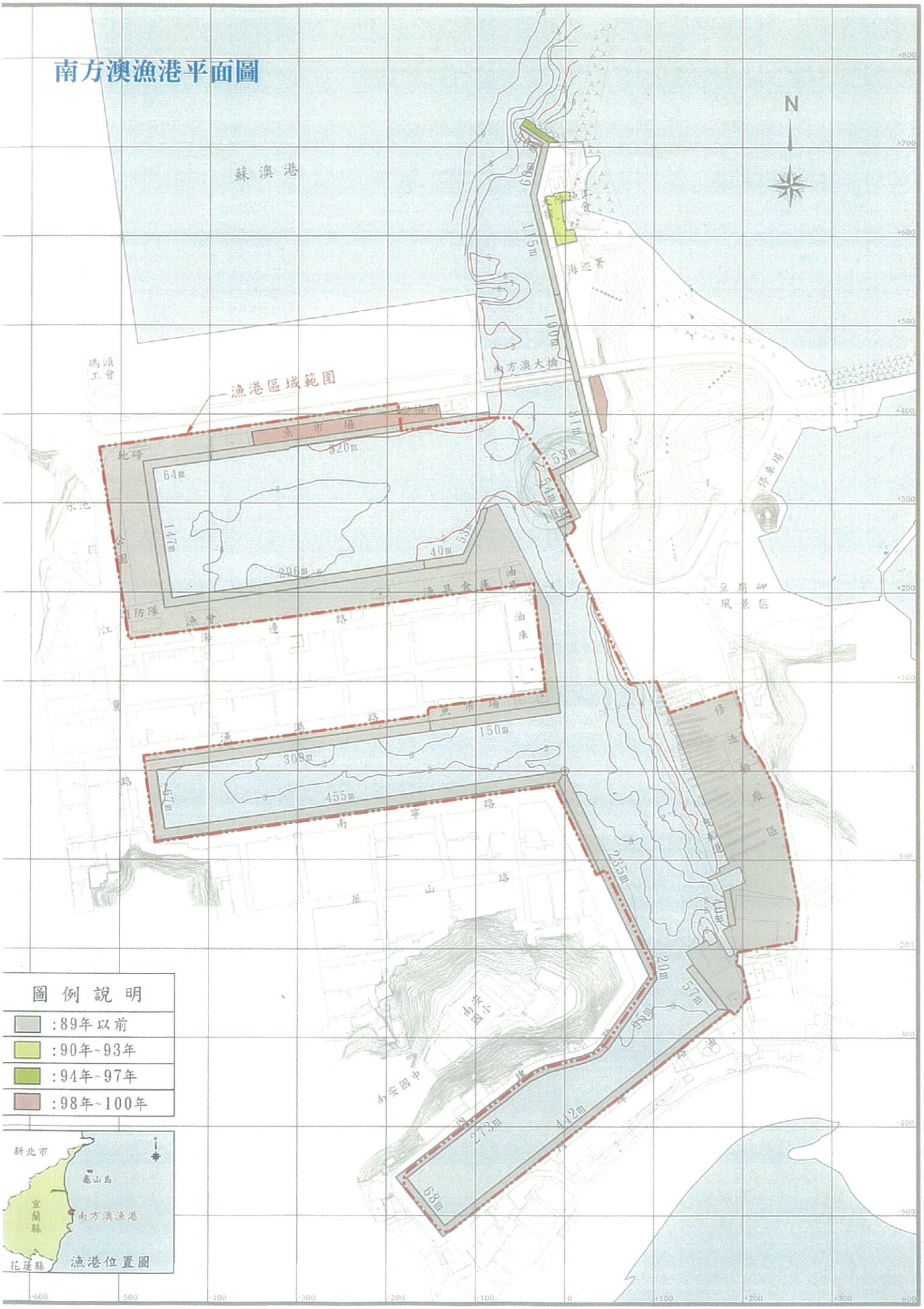
梗枋漁港平面圖

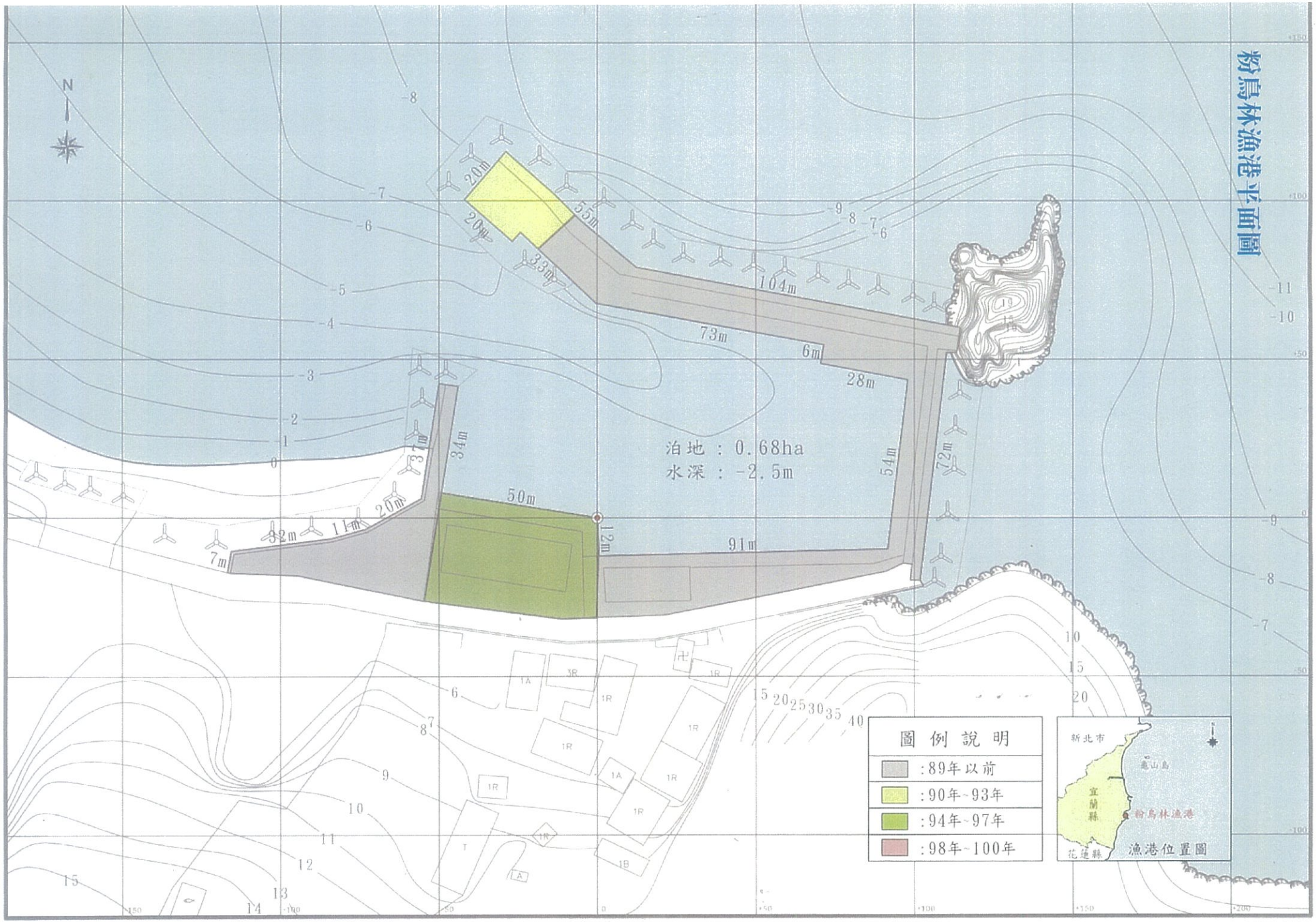
N
圖例說明
:89年以前
:90年~93年
:94年~97年
:98年~100年
漁港位置圖
新北市
梗枋漁港
龜山島
宜蘭縣
花蓮縣
濱海公路
泊地：1.51ha
水深：-2.5m
泊地：0.93ha
水深：-2.5m
125m
221m
107m
194m
58m
81m
130m
133m
96m
148m
136m
83m
85m
20m
21m

烏石漁港平面圖


A1
K
北導堤
984m
B1
90°
J1
I1
G3
H
漁船泊區
遊艇泊區
北導堤
北內堤
北內防波堤
北外開防波堤
北防波堤
南內堤
東堤
南內防波堤
南防波堤
南防波堤
離岸防波堤
漁船泊區
F3
31m
D2E
D2F
340m
D2D
170m
E1
E
90°
662m
2057m
D2A
92.5°
243m
D2B
120m
D2C
(大坑海堤)
396m
D1
922m
90°
C
漁港區域範圍

南方澳漁港平面圖


N
蘇澳港
漁港區域範圍
南方澳大橋
海運業
碼頭工會
魚市場
地磅
64m
320m
147m
200m
40m
53m
漁具倉庫
油庫
防風林
漁會
港
路
150m
309m
455m
235m
57m
20m
442m
273m
68m
豆腐岬風景區
修造船廠區
南安國小
南安國中
圖例說明
:89年以前
:90年~93年
:94年~97年
:98年~100年
新北市
龜山島
宜蘭縣
南方澳漁港
花蓮縣
漁港位置圖


粉鳥林漁港平面圖
N
泊地：0.68ha
水深：-2.5m
20m
20m
55m
33m
104m
73m
6m
28m
34m
37m
50m
32m
11m
20m
7m
12m
91m
54m
72m
圖例說明
:89年以前
:90年~93年
:94年~97年
:98年~100年
新北市
龜山島
宜蘭縣
粉鳥林漁港
花蓮縣
漁港位置圖


南澳漁港平面圖
泊地：1.01ha
(-3.0m)
泊地：0.78ha
(-3.0m)
漁市場
臨時道路
N
圖例說明
:89年以前
:90年~93年
:94年~97年
:98年~100年
新北市
蘭山島
宜蘭縣
南澳漁港
花蓮縣
漁港位置圖